




水位情報(験潮)

今日のグラフを描画

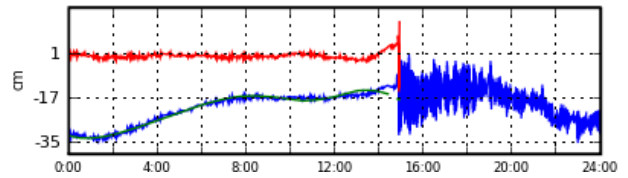
2011  03  11  指定日の描画

時間帯の拡大が可能です。

青線:潮位 緑線:潮汐成分 赤線:潮汐成分以外

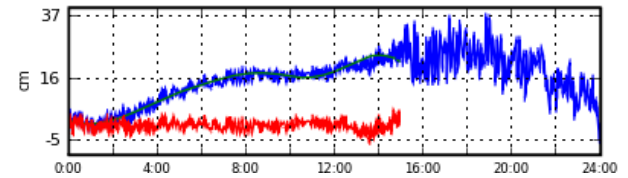
2011/03/11 : 飛島

Tobishima : 139°33' , 39°11' 国土地理院 潮位データ



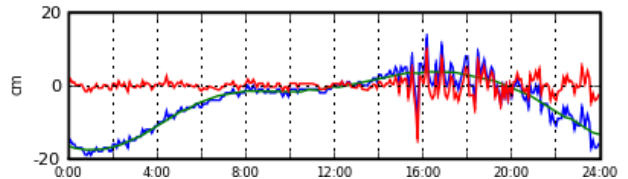
2011/03/11 : 鼠ヶ関

Nezugaseki : 139°33' , 39°34' 国土地理院 潮位データ



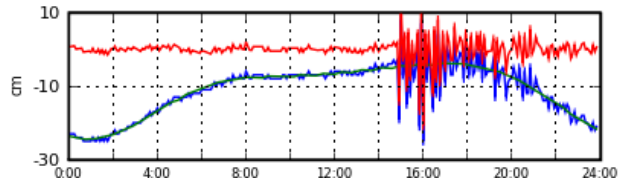
2011/03/11 : 粟島

AWASHIMA : 139°15'18" , 38°28'4" 海上保安庁リアルタイム験潮データ



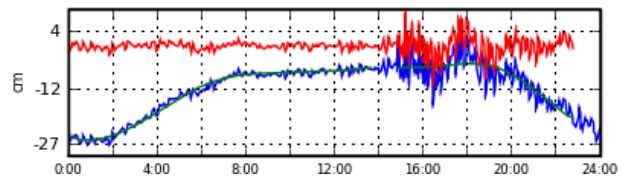
2011/03/11 : 佐渡

SADO : 138°31'3" , 38°19'9" 海上保安庁リアルタイム験潮データ



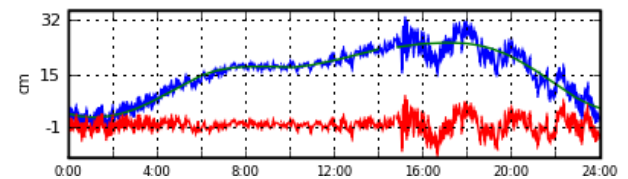
2011/03/11 : 小木

Ogi : 138°17' , 37°49' 国土地理院 潮位データ



2011/03/11 : 柏崎

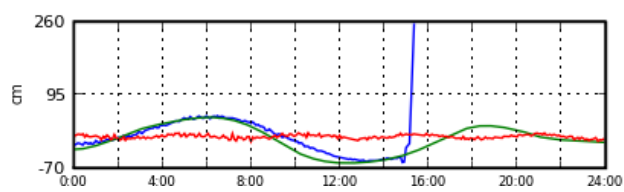
Kashiwazaki : 138°31' , 37°21' 国土地理院 潮位データ



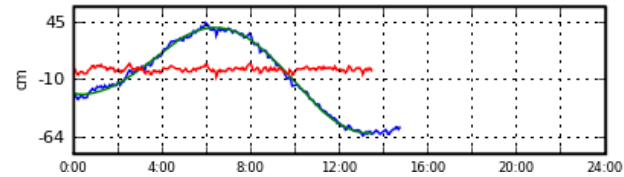
2011/03/11 : 鮎川

AYUKAWA : 141°30'18" , 38°17'48" 海上保安庁リアルタイム験潮データ

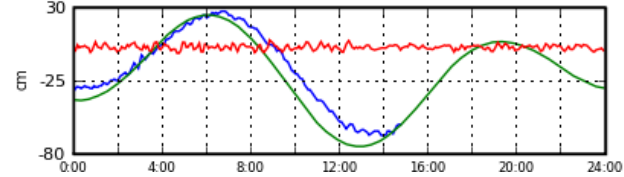
2011/03/15



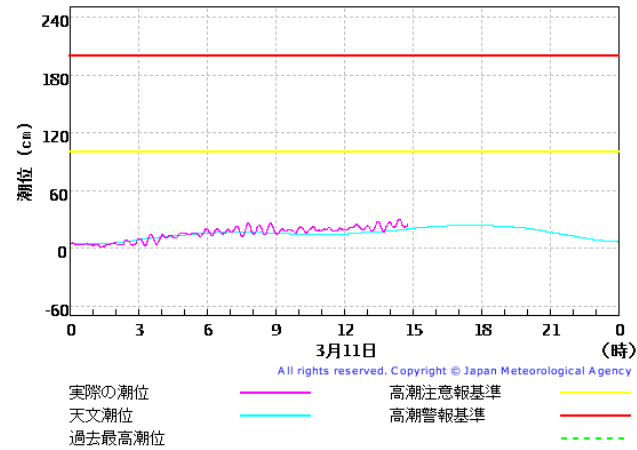
2011/03/11：相馬
Soma : 140°58' , 37°50' 国土地理院 潮位データ



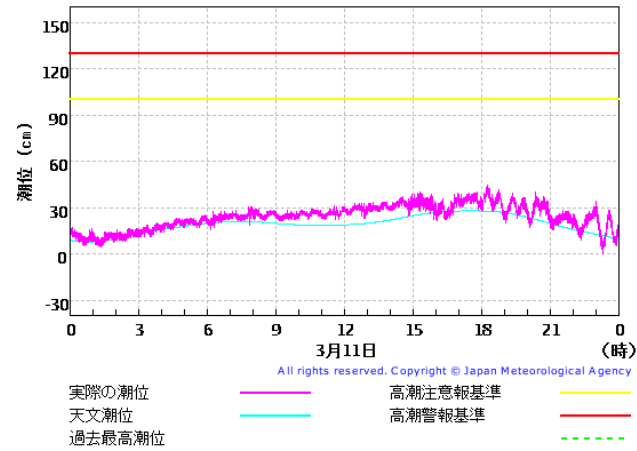
2011/03/11：小名浜
ONAHAMA : 140°53'31" , 36°56'13" 海上保安庁リアルタイム観潮データ



2011/03/11：酒田
気象庁 港湾局データ
デジタル値が提供されていないため、画像の拡大のみとなります。



2011/03/11：新潟西港
気象庁 港湾局データ
デジタル値が提供されていないため、画像の拡大のみとなります。



2011/03/11：仙台新港
気象庁 港湾局データ
デジタル値が提供されていないため、画像の拡大のみとなります。

