




水位情報(験潮)

今日のグラフを描画

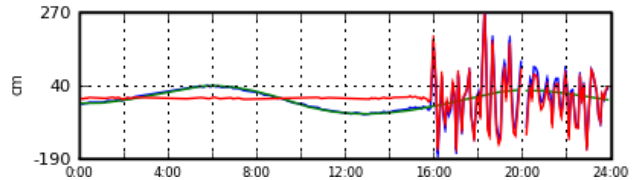
2011  03  11  指定日の描画

時間帯の拡大が可能です。

青線:潮位 緑線:潮汐成分 赤線:潮汐成分以外

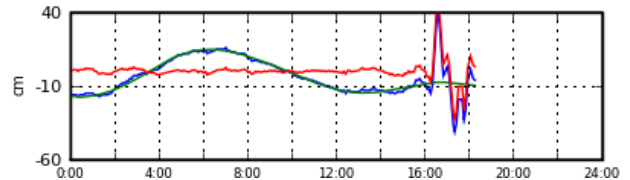
2011/03/11 : 下北

SHIMOKITA : 141°13'50" , 41°21'49" 海上保安庁リアルタイム験潮データ



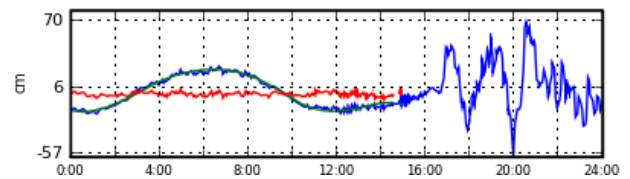
2011/03/11 : 竜飛

TAPPI : 140°22'53" , 41°14'33" 海上保安庁リアルタイム験潮データ



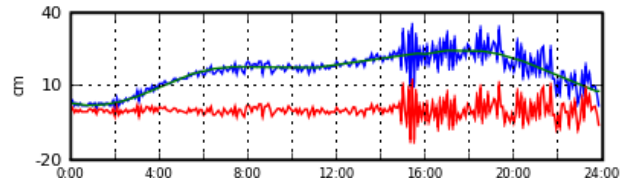
2011/03/11 : 浅虫

Asamushi : 140°52' , 40°54' 国土地理院 潮位データ



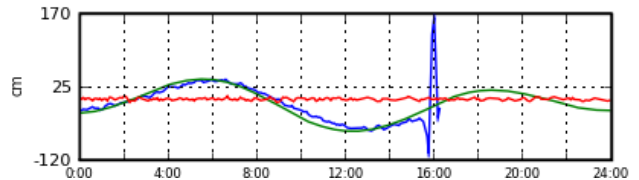
2011/03/11 : 深浦

FUKAURA : 139°55'36" , 40°38'50" 海上保安庁リアルタイム験潮データ



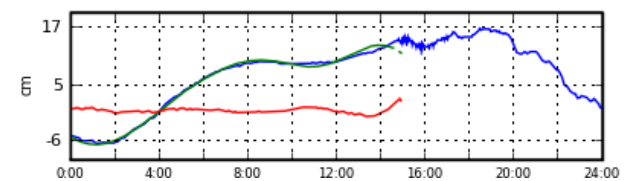
2011/03/11 : 八戸

HACHINOHE : 141°31'40" , 40°31'54" 海上保安庁リアルタイム験潮データ



2011/03/11 : 男鹿

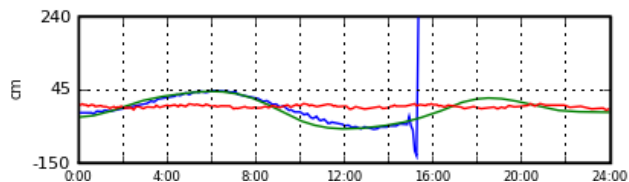
Oga : 139°42' , 39°57' 国土地理院 潮位データ



2011/03/11 : 宮古

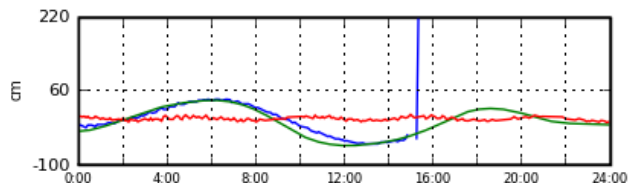
MIYAKO : 141°58'31" , 39°38'37" 海上保安庁リアルタイム験潮データ

2011/03/15



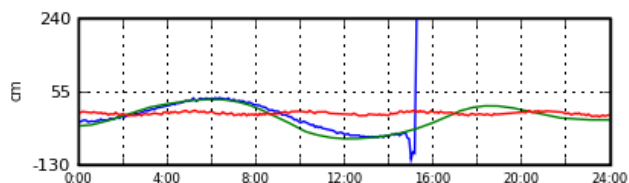
2011/03/11：釜石

KAMAISHI : 141°53'21" , 39°16'24" 海上保安庁リアルタイム験潮データ



2011/03/11：大船渡

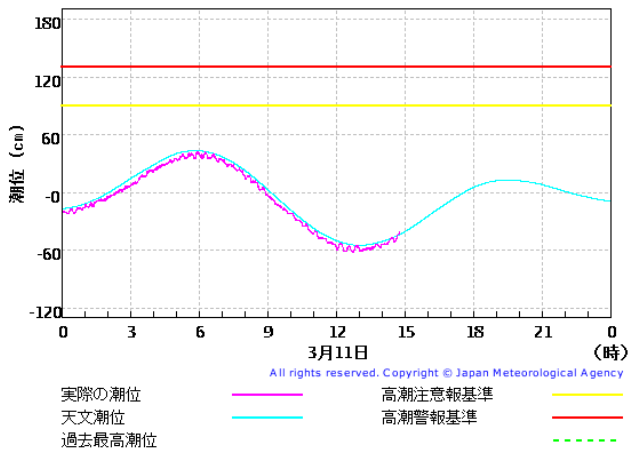
OFUNATO : 141°45'13" , 39°1'10" 海上保安庁リアルタイム験潮データ



2011/03/11：むつ小川原

気象庁 港湾局データ

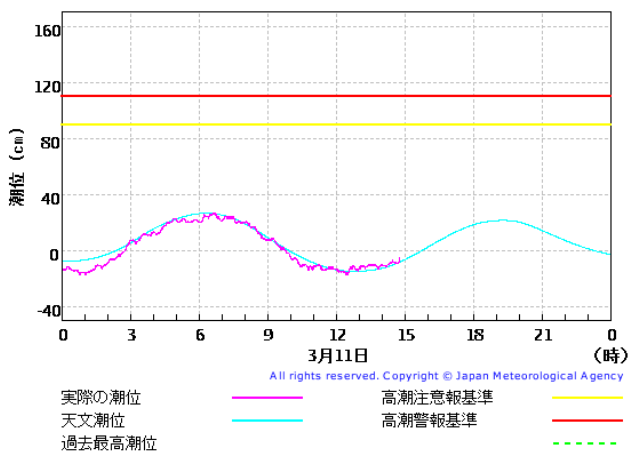
デジタル値が提供されていないため、画像の拡大のみとなります。



2011/03/11：青森

気象庁 港湾局データ

デジタル値が提供されていないため、画像の拡大のみとなります。

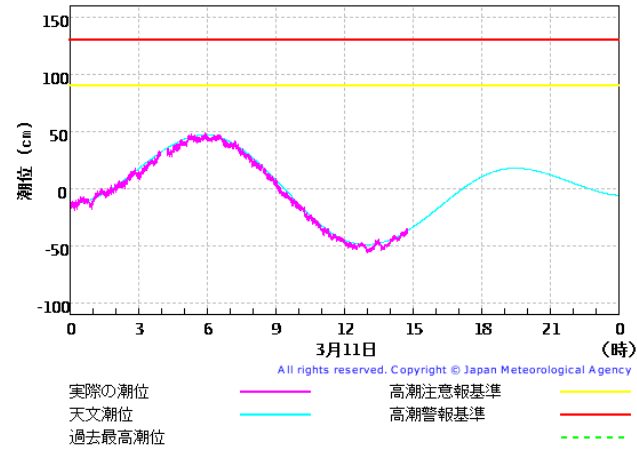


2011/03/11：八戸港

気象庁 港湾局データ

デジタル値が提供されていないため、画像の拡大のみとなります。

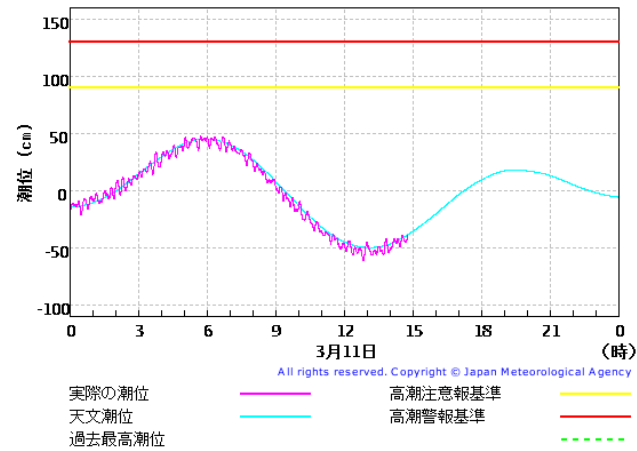




2011/03/11：久慈

気象庁 港湾局データ

デジタル値が提供されていないため、画像の拡大のみとなります。



2011/03/11：秋田

気象庁 港湾局データ

デジタル値が提供されていないため、画像の拡大のみとなります。

