


Simbología

	Puntos de encuentro		Sirena
	Escuela		Ruta de evacuación
	Iglesia		Línea de costa
	Hotel		Red vial
	Puente		Ríos y quebrada
			Área de evacuación



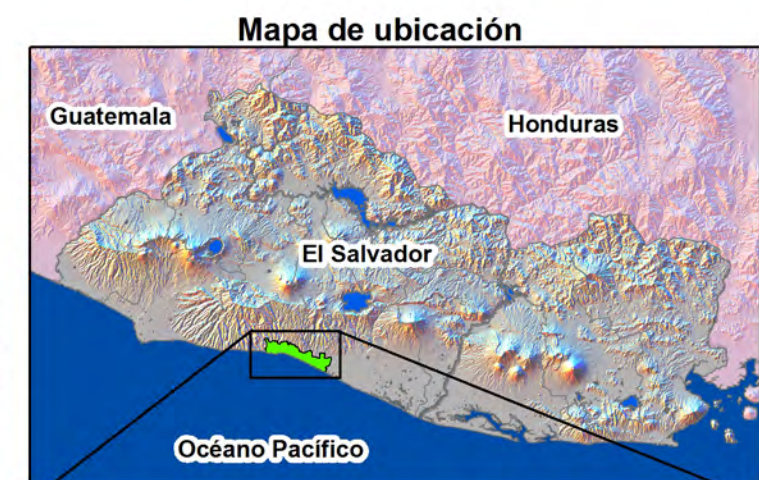
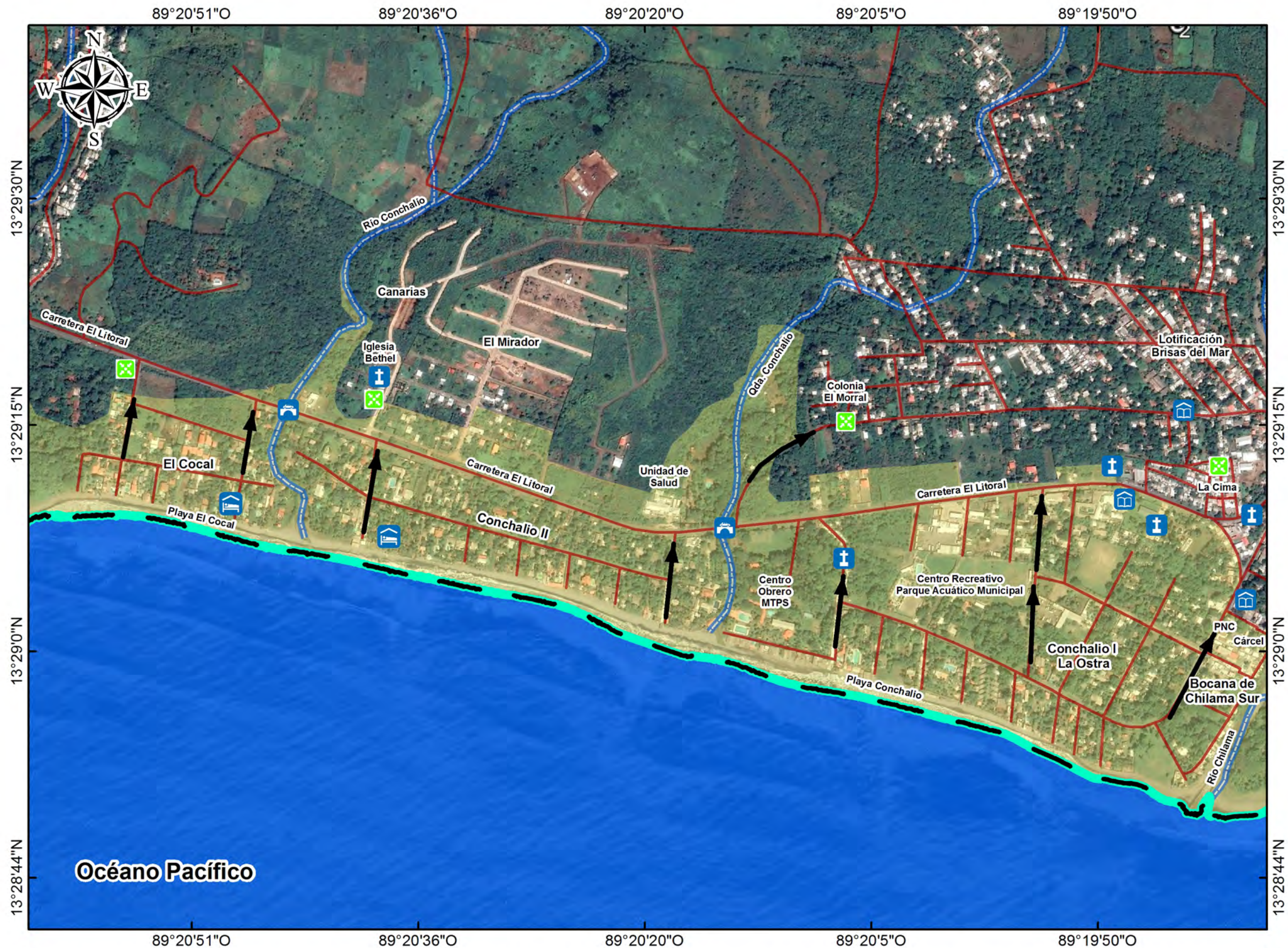
Sistema de coordenadas: WGS84
Proyección transversal mercator zona 16 N

Fecha de realización: 18 de julio de 2019


El propósito de este mapa es únicamente para el manejo de emergencias por tsunamis



Información de contacto: Alcaldía de La Libertad: Adonay Hernández; Majahual: Marlon Funes (ROLAMLL) y San Blas: Adilia Melgar (ROLAMLL) y Dora Ascencio (ROLAMLL); MARN: Griselda Marroquín (gmarroquin@marn.gob.sv), Rodolfo Torres (rtorres@marn.gob.sv) y Luis Mixco (lmixco@marn.gob.sv).



Simbología	
	Puntos de encuentro
	Escuela
	Iglesia
	Hotel
	Puente
	Ruta de evacuación
	Línea de costa
	Red vial
	Ríos y quebrada
	Área de evacuación




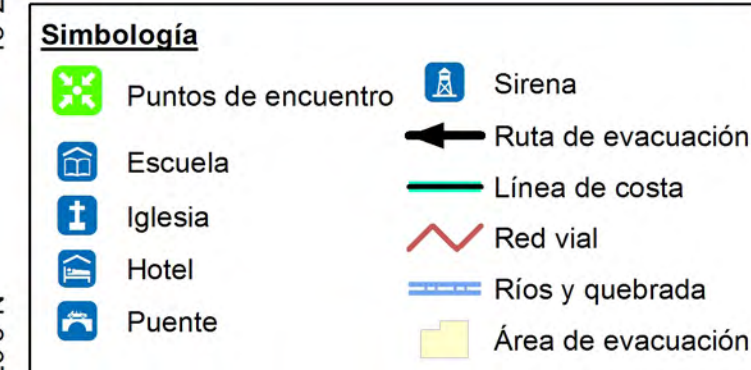
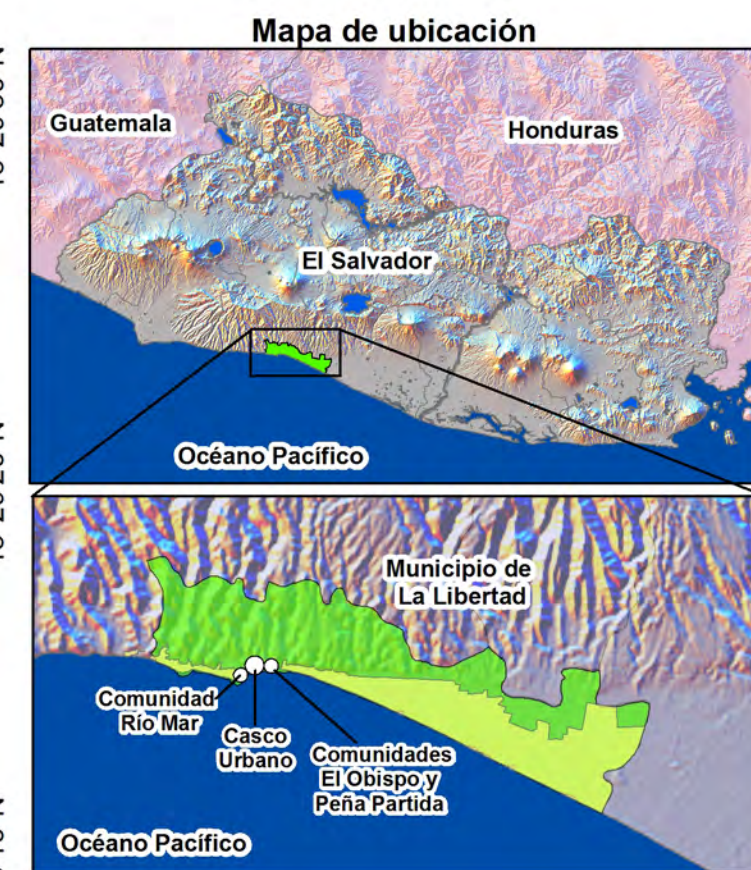
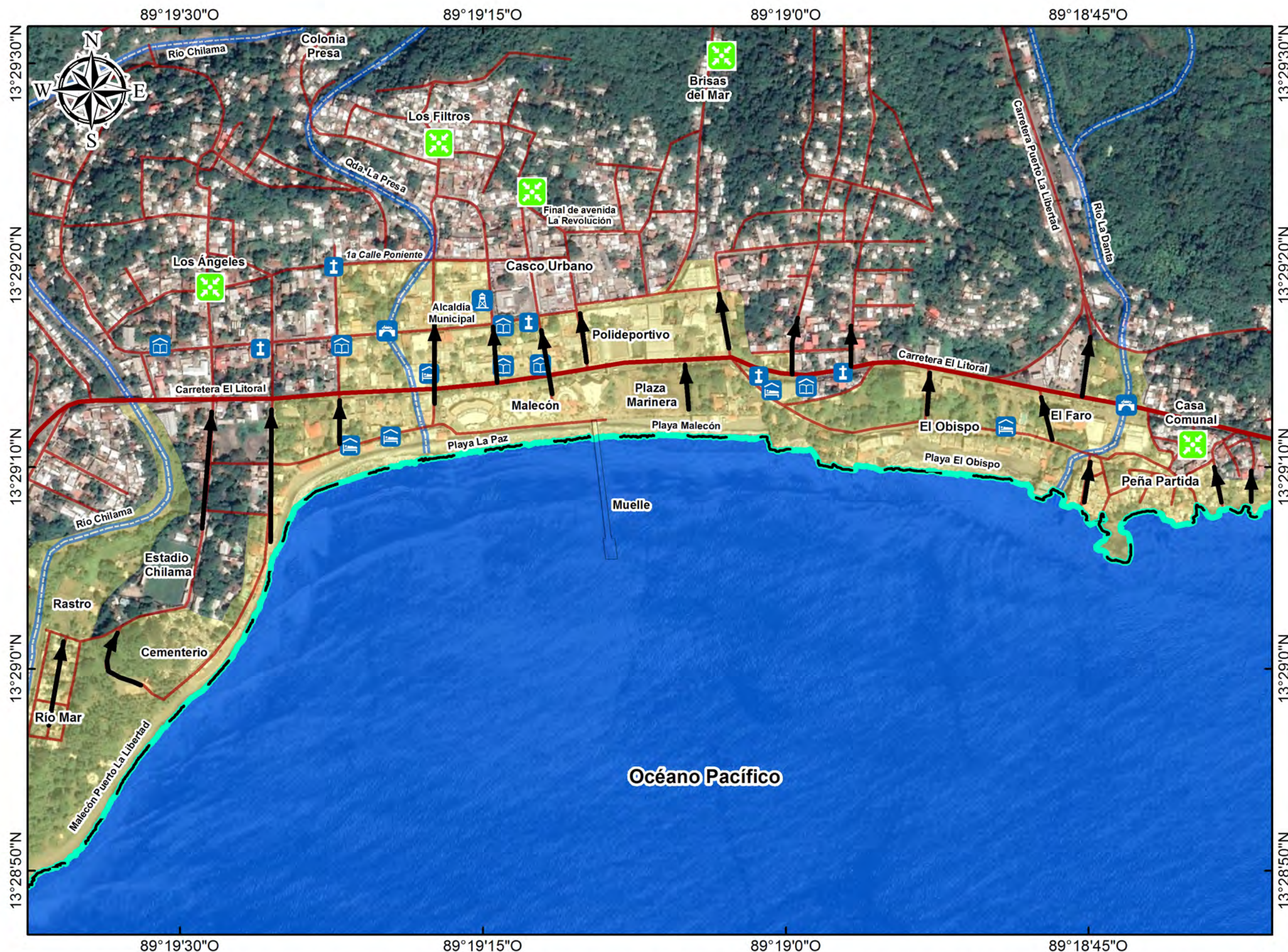
Sistema de coordenadas: WGS84
Proyección transversal mercator zona 16 N

Fecha de realización: 18 de julio de 2019

El propósito de este mapa es únicamente para el manejo de emergencias por tsunamis



Información de contacto: Alcaldía de La Libertad: Adonay Hernández; El Cocal: Juan Arias Amaya; Conchalio II: Irving Josué Ayala y Conchalio La Ostra: Verónica Rodríguez (ROLAMLL) y Vilma Sánchez (ROLAMLL); MARN: Griselda Marroquín (gmarroquin@marn.gob.sv), Rodolfo Torres (rtorres@marn.gob.sv) y Luis Mixco (lmixco@marn.gob.sv)



Sistema de coordenadas: WGS84
Proyección transversal mercator zona 16 N

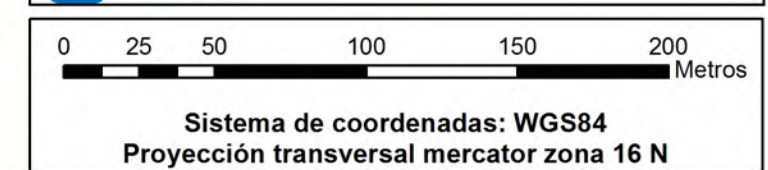
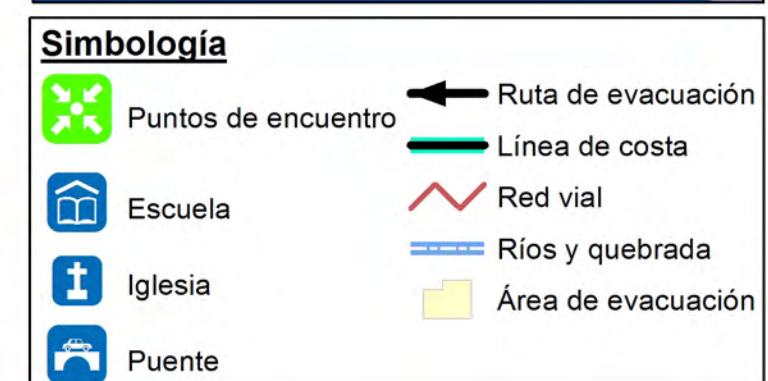
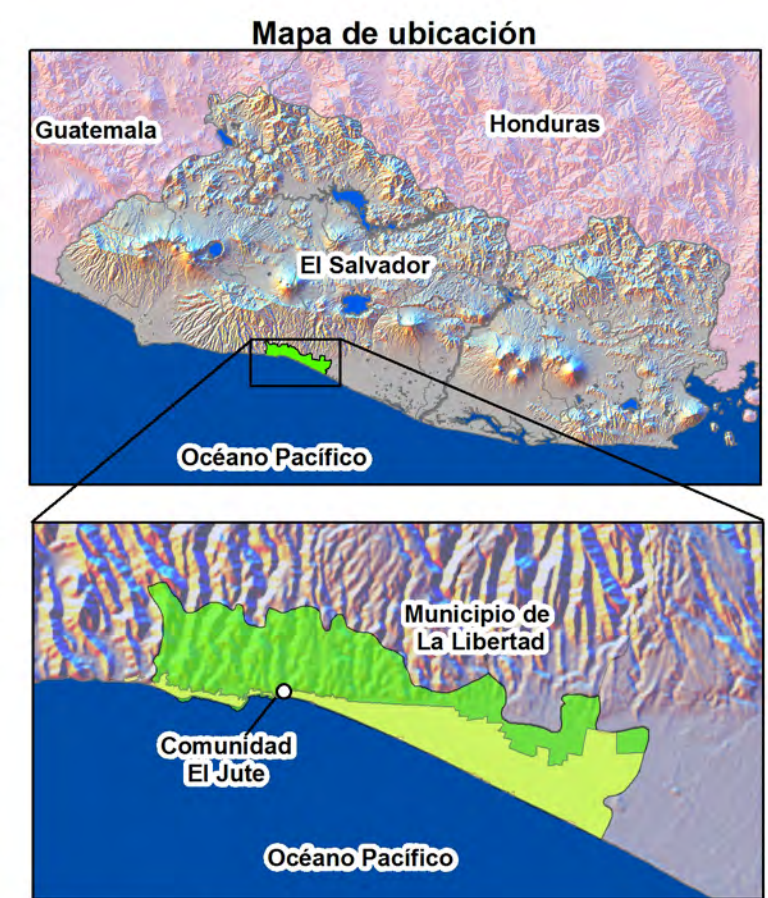
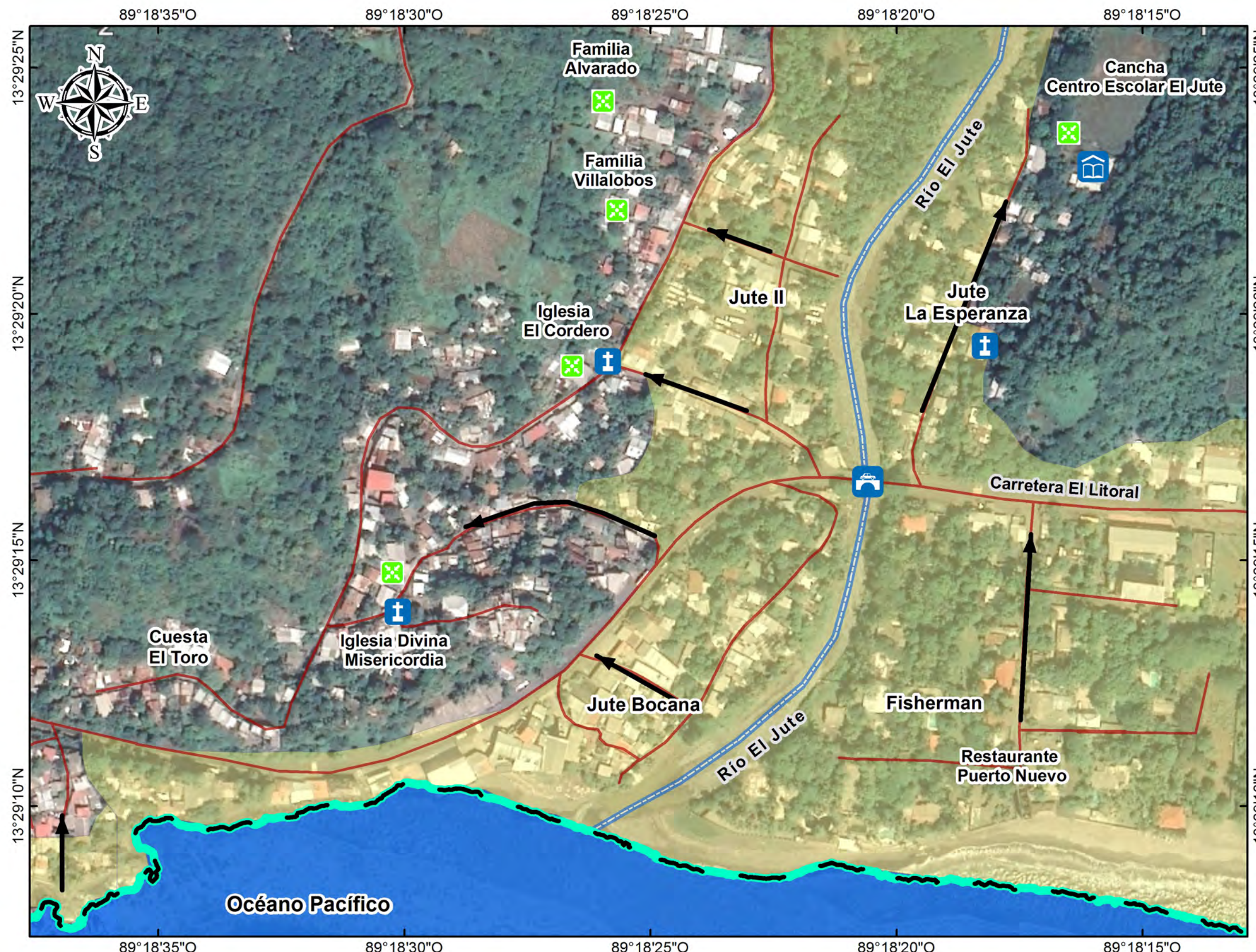
Fecha de realización: 18 de julio de 2019

El propósito de este mapa es únicamente para el manejo de emergencias por tsunamis

Mapa de evacuación por amenaza de tsunami para las comunidades Río Mar, Casco Urbano, El Obispo y Peña Partida, municipio y departamento de La Libertad, El Salvador, C.A.

Información de contacto: Alcaldía de La Libertad: Adonay Hernández; Casco Urbano: Oscar Wilfredo Osorio (ROLAMLL), Río Mar: José Valencia (ROLAMLL); Peña Partida: Gilberto Cruz; MARN: Griselda Marroquín (gmarroquin@marn.gob.sv), Rodolfo Torres (rtorres@marn.gob.sv) y Luis Mixco (lmixco@marn.gob.sv)





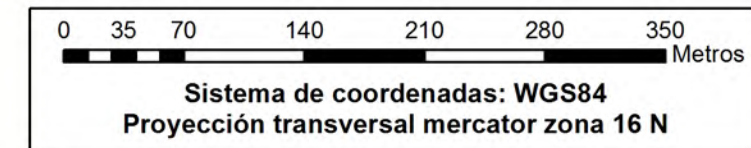
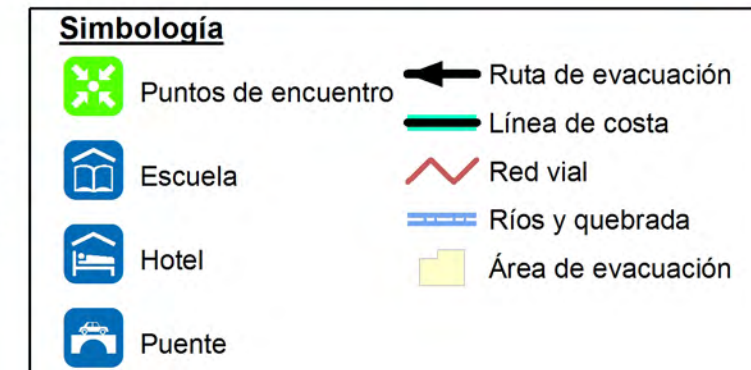
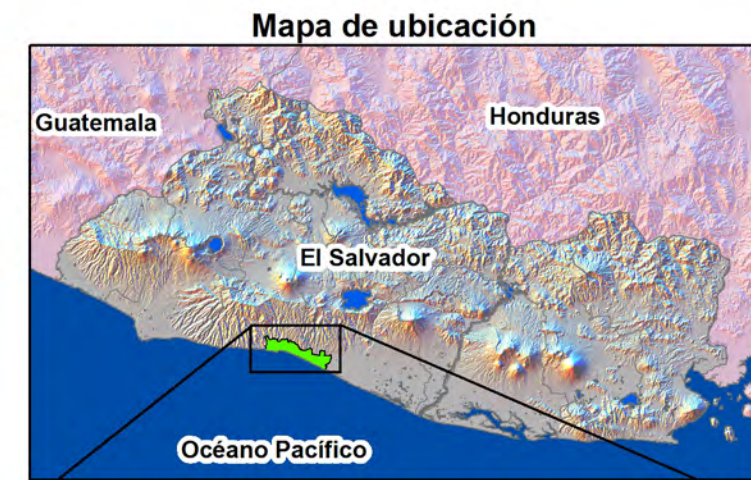
Fecha de realización: 18 de julio de 2019

El propósito de este mapa es únicamente para el manejo de emergencias por tsunamis

Mapa de evacuación por amenaza de tsunami para la comunidad El Jute, municipio y departamento de La Libertad, El Salvador, C.A.

Información de contacto: Alcaldía de La Libertad: Adonay Hernández; Jute II: Francisco Méndez; Jute Esperanza: Rafael Reyes; Jute Bocana: Maribel Zepeda; MARN: Griselda Marroquín (gmarroquin@marn.gob.sv), Rodolfo Torres (rtorres@marn.gob.sv) y Luis Mixco (lmixco@marn.gob.sv)





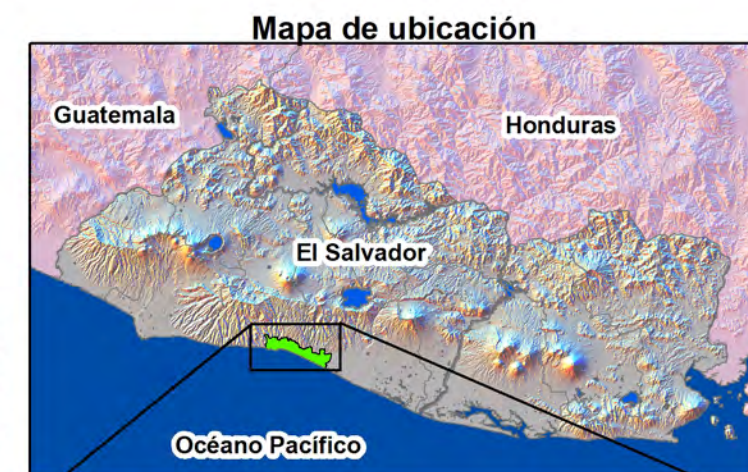
Fecha de realización: 18 de julio de 2019

El propósito de este mapa es únicamente para el manejo de emergencias por tsunamis

Mapa de evacuación por amenaza de tsunami para la comunidad Las Flores, municipio y departamento de La Libertad, El Salvador, C.A.

Información de contacto: Alcaldía de La Libertad: Adonay Hernández; playa Las Flores: Moris Ramos;
MARN: Griselda Marroquín (gmarroquin@marn.gob.sv), Rodolfo Torres (rtorres@marn.gob.sv) y Luis Mixco (lmixco@marn.gob.sv)





Simbología	
	Puntos de encuentro
	Escuela
	Iglesia
	Hotel
	Puente
	Sirena
	Ruta de evacuación
	Línea de costa
	Red vial
	Ríos y quebrada
	Área de evacuación



Sistema de coordenadas: WGS84
Proyección transversal mercator zona 16 N

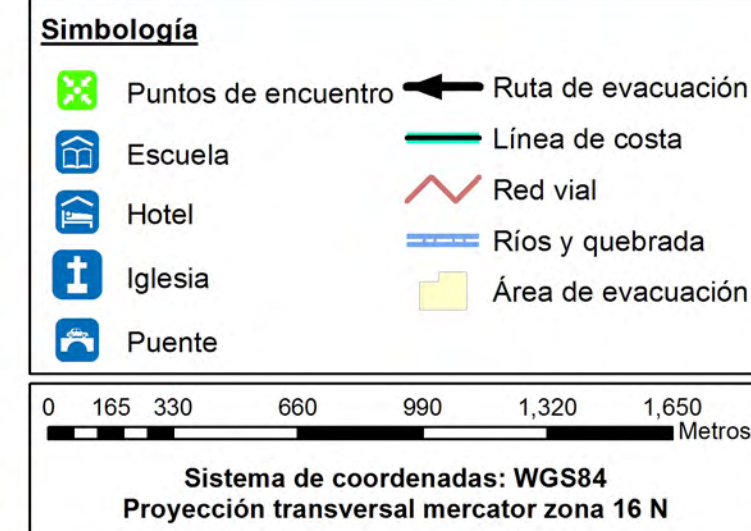
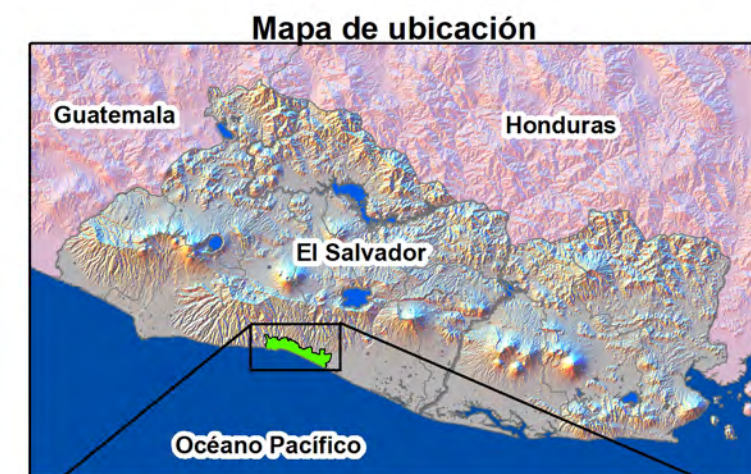
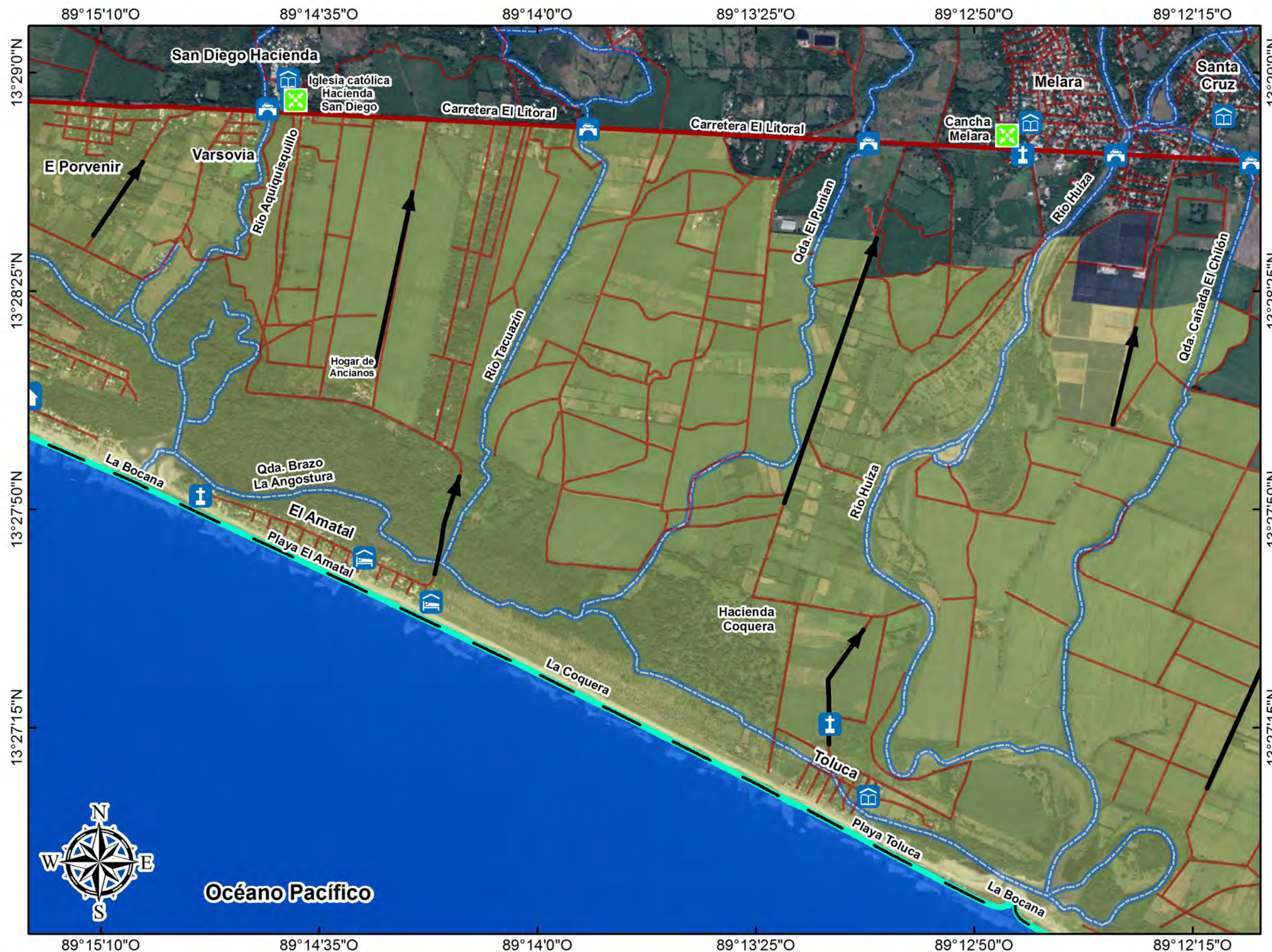
Fecha de realización: 18 de julio de 2019

El propósito de este mapa es únicamente para el manejo de emergencias por tsunamis

Mapa de evacuación por amenaza de tsunami para las comunidades de San Diego (Ticuiziapa, Esteromar, Centro, El DUA y Bocana), municipio y departamento de La Libertad, El Salvador, C.A.

Información de contacto: Alcaldía de La Libertad: Adonay Hernández; Esteromar: Blanca Peña; San Diego Ticuiziapa: Reina Bran; San Diego Centro: José Antonio Benavides y San Diego Bocana: Susana Rodríguez (ROLAMLL);
MARN: Griselda Marroquín (gmarroquin@marn.gob.sv), Rodolfo Torres (rtorres@marn.gob.sv) y Luis Mixco (lmixco@marn.gob.sv)





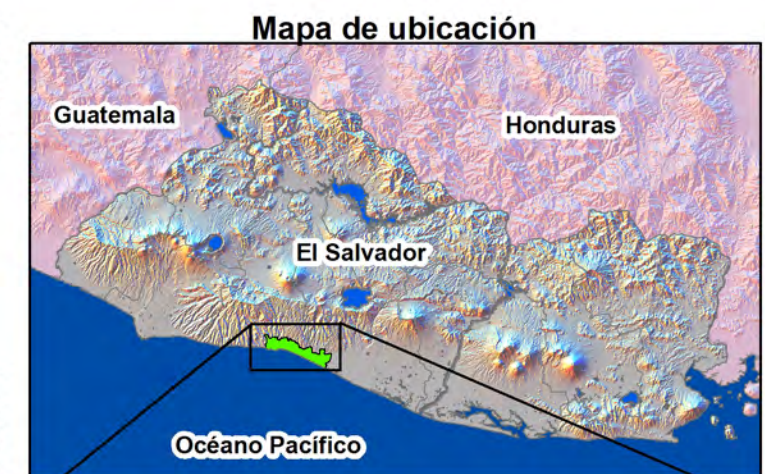
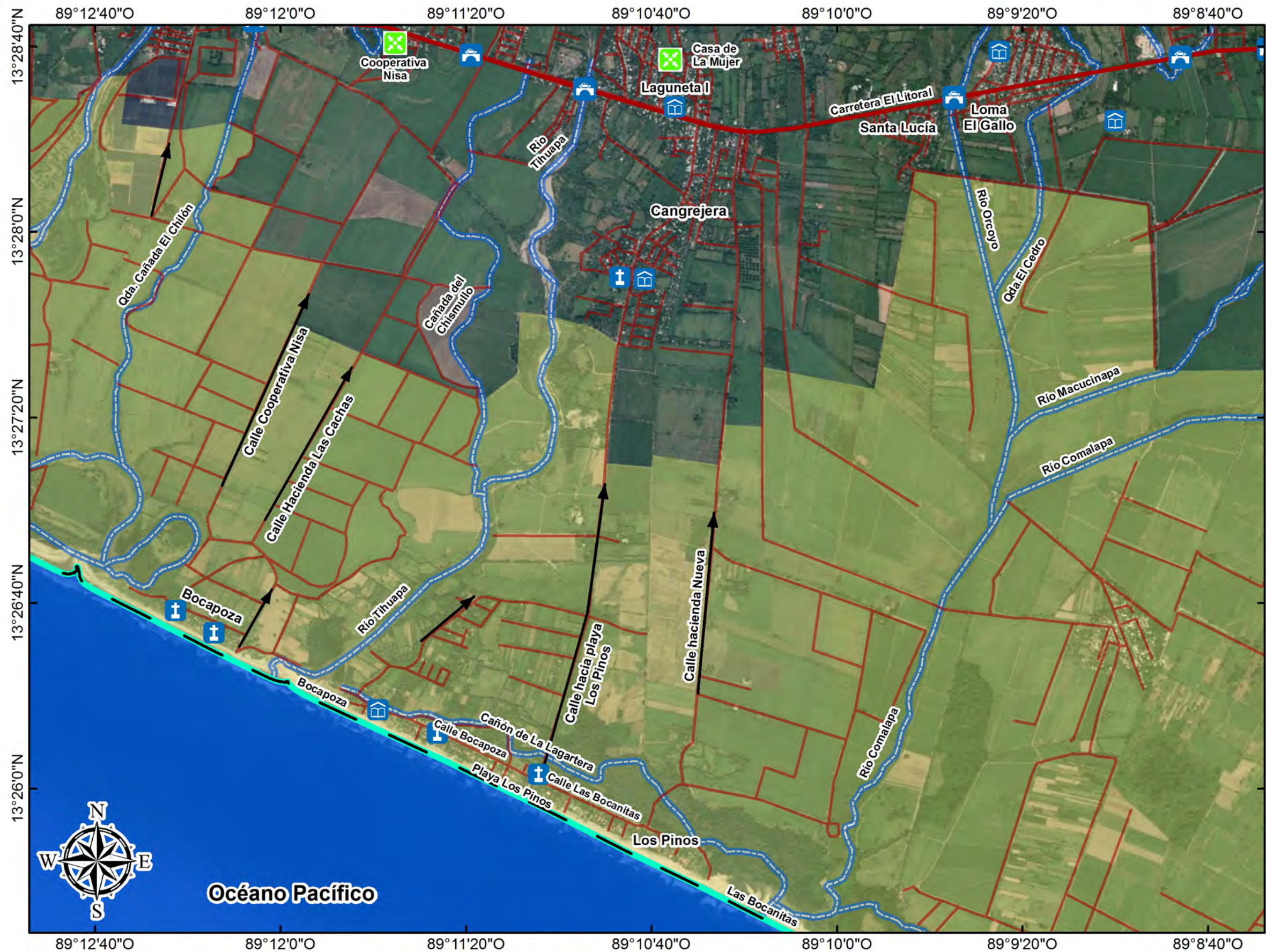
Fecha de realización: 18 de julio de 2019

El propósito de este mapa es únicamente para el manejo de emergencias por tsunamis

Mapa de evacuación por amenaza de tsunami para las comunidades El Amatal y Toluca, municipio y departamento de La Libertad, El Salvador, C.A.

Información de contacto: Alcaldía de La Libertad: Adonay Hernández; playa El Amatal: Miguel Alvarado; playa Toluca: José Isaac Sorto (ROLAMLL); MARN: Griselda Marroquín (gmarroquin@marn.gob.sv), Rodolfo Torres (rtorres@marn.gob.sv) y Luis Mixco (lmixco@marn.gob.sv)





Simbología

	Puntos de encuentro		Ruta de evacuación
	Escuela		Línea de costa
	Iglesia		Red vial
	Hotel		Ríos y quebrada
	Puente		Área de evacuación



Sistema de coordenadas: WGS84
Proyección transversal mercator zona 16 N

Fecha de realización: 18 de julio de 2019

El propósito de este mapa es únicamente para el manejo de emergencias por tsunamis

Mapa de evacuación por amenaza de tsunami para las comunidades Bocapoza y Los Pinos, municipio y departamento de La Libertad, El Salvador, C.A.

Información de contacto: Alcaldía de La Libertad: Adonay Hernández; playa Bocapoza: Victor Martínez (ROLAMLL); playa Los Pinos: Jorge Hernández (ROLAMLL) y Elmer Giovanni Montano; MARN: Griselda Marroquín (gmarroquin@marn.gob.sv), Rodolfo Torres (rtorres@marn.gob.sv) y Luis Mixco (lmixco@marn.gob.sv)





MINISTERIO DE
MEDIO AMBIENTE
Y RECURSOS
NATURALES

San Salvador, 19 de julio de 2019

Asunto: Revisión y aprobación de mapa de
evacuación por tsunami

Señor Adonay Hernández
Jefe Departamento de Gestión de Riesgos
Alcaldía Municipal de La Libertad
Presente

En el marco del proyecto piloto COI-UNESCO Tsunami Ready para el municipio de La Libertad, ejecutado por el Ministerio de Medio Ambiente y Recursos Naturales y la Alcaldía de La Libertad, según carta de entendimiento firmada entre ambas instituciones con fecha 21 de agosto de 2018, se han elaborado ocho mapas de evacuación por tsunami a nivel comunal. Se anexa la versión de estos mapas con fecha de elaboración 18 de julio de 2019 con el propósito de que estos sean revisados y aprobados por parte de la alcaldía.

Una vez estos sean revisados y aprobados, le agradeceremos devolver al MARN esta notificación firmada, a más tardar el 24 de julio de 2019.

Revisó	Aprobó
 Adonay Hernández Jefe Departamento de Gestión de Riesgos	 Capitán Miguel Ángel Jiménez Aguilera Alcalde Municipal de La Libertad
Fecha: <u>19/07/2019</u>	Fecha: <u>19/07/2019</u>

Atentamente,

Griselda Marroquín
gmarroquin@marn.gob.sv
Coordinadora del Proyecto Tsunami Ready
Dirección Observatorio Ambiental
Ministerio de Medio Ambiente y Recursos Naturales



Kilómetro 5½ Carretera a Santa Tecla,
Calle y Colonia Las Mercedes,
Edificios MARN, complejo ISTA,
San Salvador, El Salvador, Centro América.

Tel: (503) 2132 6276
Correo electrónico: medioambiente@marn.gob.sv
facebook.com/marn.gob.sv
Twitter: @MARN_Oficial_SV