


Tsunami Evacuation Map
Mapa de Desalojo por Tsunami
Tsunami Evacuation Plan

Basseterre
St. Kitts, Federation of St. Christopher & Nevis

National Emergency Management Agency (NEMA)
Agencia Nacional Para el Manejo de Emergencias
Agence Nationale pour la Gestion des Urgences
Tel: 1 (869) 466-5100 Fax: 1 (869) 466-5310
email: nemaskb@thecable.net

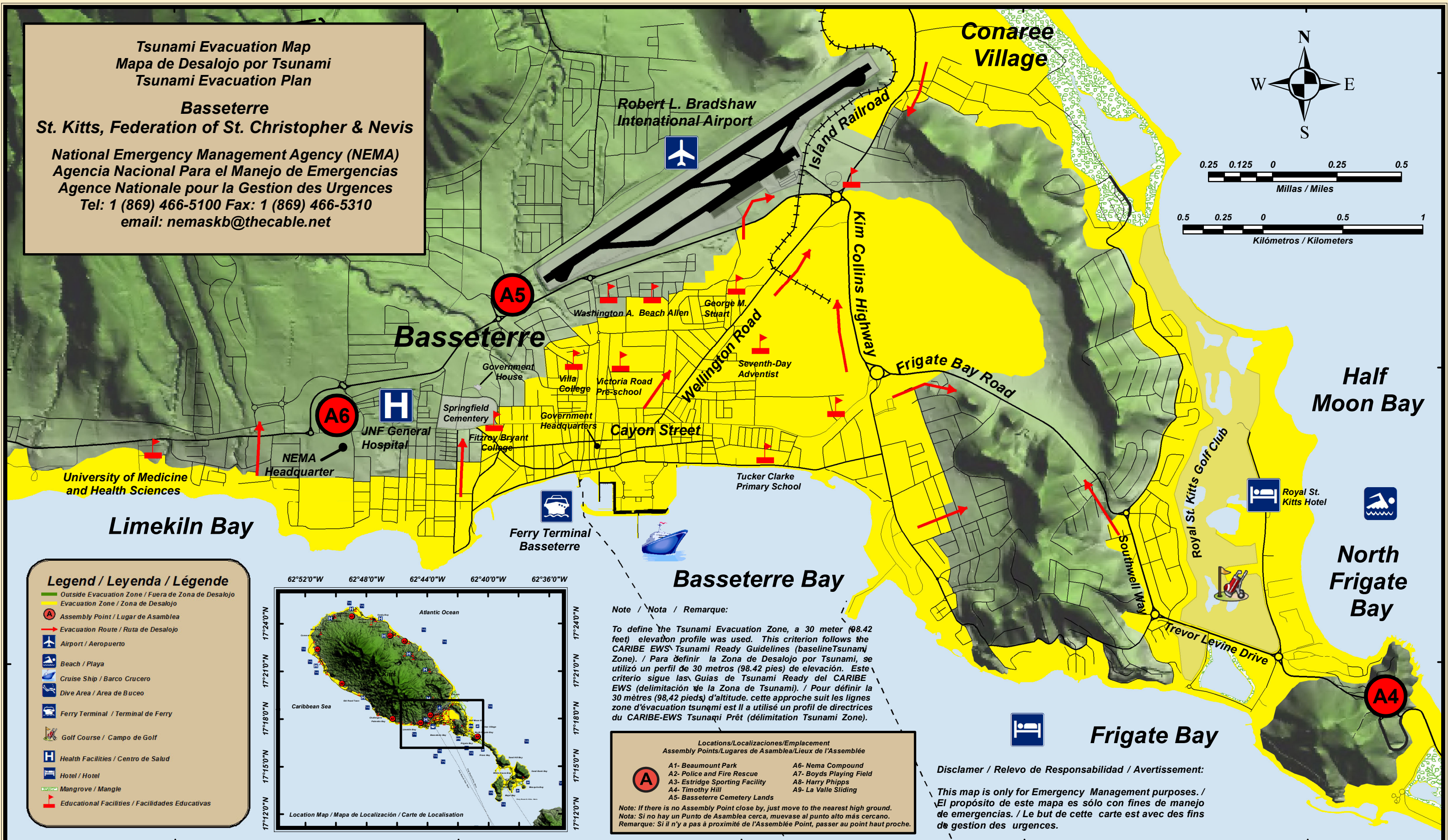


0.25 0.125 0 0.25 0.5

Millas / Miles

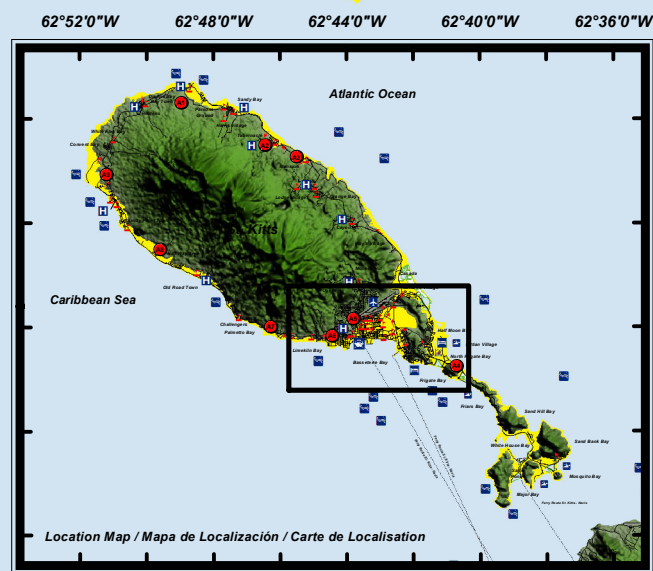
0.5 0.25 0 0.5 1

Kilómetros / Kilometers



Legend / Leyenda / Légende

- Outside Evacuation Zone / Fuera de Zona de Desalojo
- Evacuation Zone / Zona de Desalojo
- Assembly Point / Lugar de Asamblea
- Evacuation Route / Ruta de Desalojo
- Airport / Aeropuerto
- Beach / Playa
- Cruise Ship / Barco Crucero
- Dive Area / Area de Buceo
- Ferry Terminal / Terminal de Ferry
- Golf Course / Campo de Golf
- Health Facilities / Centro de Salud
- Hotel / Hotel
- Mangrove / Mangle
- Educational Facilities / Facilidades Educativas



Note / Nota / Remarque:

To define the Tsunami Evacuation Zone, a 30 meter (98.42 feet) elevation profile was used. This criterion follows the CARIBE EWS Tsunami Ready Guidelines (baseline Tsunami Zone). / Para definir la Zona de Desalojo por Tsunami, se utilizó un perfil de 30 metros (98.42 pies) de elevación. Este criterio sigue las Guías de Tsunami Ready del CARIBE EWS (delimitación de la Zona de Tsunami). / Pour définir la 30 mètres (98,42 pieds) d'altitude, cette approche suit les lignes zone d'évacuation tsunami est il a utilisé un profil de directrices du CARIBE-EWS Tsunami Prêt (délimitation Tsunami Zone).



Locations/Localizaciones/Emplacement
Assembly Points/Lugares de Asamblea/Lieux de l'Assemblée

A1- Beaumont Park	A6- Nema Compound
A2- Police and Fire Rescue	A7- Boyds Playing Field
A3- Estridge Sporting Facility	A8- Harry Phipps
A4- Timothy Hill	A9- La Valle Sliding
A5- Basseterre Cemetery Lands	

Note: If there is no Assembly Point close by, just move to the nearest high ground.
Nota: Si no hay un Punto de Asamblea cerca, muévase al punto alto más cercano.
Remarque: Si il n'y a pas à proximité de l'Assemblée Point, passer au point haut proche.

Disclaimer / Relevo de Responsabilidad / Avertissement:

This map is only for Emergency Management purposes. / El propósito de este mapa es sólo con fines de manejo de emergencias. / Le but de cette carte est avec des fins de gestion des urgences.